



**ГЛАВА АДМИНИСТРАЦИИ
ГОРОДА ТУЛЫ**

пр. Ленина, д. 2, г. Тула,
Тульская область, 300041
Тел.: (4872) 56-89-43, факс: 36-11-72
E-mail: post@cityadm.tula.ru
<http://www.tula.ru>

28.09.2023 № 19692-И

На № 740-МУ/06 от 13.09.2023

Главе муниципального
образования
город Тула
Слюсаревой О.А.

E-mail: duma@cityadm.tula.ru

Уважаемая Ольга Анатольевна!

В комиссию по подготовке проекта правил землепользования и застройки муниципального образования город Тула поступило заявление Ширинова Яшара Аливала Оглы о предоставлении разрешения на условно разрешенный вид использования земельного участка с кадастровым номером 71:30:020214:126, площадью 1134 кв.м, расположенного по адресу: г. Тула, Привокзальный район, ул. 7 проезд Мясново, д. № 25, «магазины».

В соответствии с Правилами землепользования и застройки муниципального образования город Тула, утверждёнными постановлением администрации города Тулы от 24.02.2021 № 312, земельный участок с кадастровым номером 71:30:020214:126 расположен в территориальной зоне Ж-1 (зона застройки индивидуальными жилыми домами), градостроительным регламентом которой предусмотрен вид разрешенного использования «магазины» как условно разрешенный вид использования земельных участков и объектов капитального строительства.

В соответствии со ст. 39 Градостроительного кодекса Российской Федерации, проект решения о предоставлении разрешения на условно разрешенный вид использования земельного участка или объекта капитального строительства подлежит рассмотрению на публичных слушаниях.

Прошу Вас провести публичные слушания по вышеуказанному вопросу.

Приложение:

- копия заявления Ширинова Я.А. (2 л. в 1 экз.);
- копия договора купли-продажи земельного участка (4 л. в 1 экз.);
- выписка из Единого государственного реестра недвижимости об объекте недвижимости от 15.09.2023 на земельный участок с кадастровым номером 71:30:020214:126 (10 л. в 1 экз.);
- выписка из Единого государственного реестра недвижимости об объекте недвижимости от 15.09.2023 на нежилое здание с кадастровым номером 71:30:020214:834 (7 л. в 1 экз.);
- выписка из Единого государственного реестра недвижимости об объекте недвижимости от 15.09.2023 на нежилое здание с кадастровым номером 71:30:020214:363 (4 л. в 1 экз.);
- схема планировочной организации земельного участка (1 л. в 1 экз.);
- проект постановления администрации города Тулы (1 л. в 1 экз.).

**Глава администрации
города Тулы**

ДОКУМЕНТ ПОДПИСАН
ЭЛЕКТРОННОЙ ПОДПИСЬЮ

СВЕДЕНИЯ О СЕРТИФИКАТЕ ЭП

Сертификат: 56DCFDA60708376151F0BEB5ECDE2B01
Владелец: Беспалов Илья Ильич
Действителен с 06.02.2025 по 01.05.2024

И.И. Беспалов

Тульская городская Дума
Дата 28.09.2023 Время 10:59
№96/ПС ;



501455 359106



Сведения о характеристиках объекта недвижимости

На основании запроса от 15.09.2023, поступившего на рассмотрение 15.09.2023, сообщаем, что согласно записям Единого государственного реестра недвижимости:


Раздел 1 Лист 1

Здание			
вид объекта недвижимости			

Лист № 1 раздела 1	Всего листов раздела 1: 2	Всего разделов: 3	Всего листов выписки: 4
--------------------	---------------------------	-------------------	-------------------------



15.09.2023г. № КУВИ-001/2023-210526244	
Кадастровый номер:	71:30:020214:363
Номер кадастрового квартала:	71:30:020214
Дата присвоения кадастрового номера:	17.12.2013

Ранее присвоенный государственный учетный номер:	Инвентарный номер 70:401:002:020085510:0100:10000; Условный номер 71-71-01/006/2013-702
Адрес:	Тульская область, г.Тула, Привокзальный р-н, Мяново, 7 проезд, д.25
Площадь:	55.9
Назначение:	Жилое
Наименование:	Жилой дом
Количество этажей, в том числе подземных этажей:	1, в том числе подземных 0
Материал наружных стен:	Из прочих материалов
Год ввода в эксплуатацию по завершении строительства:	данные отсутствуют
Год завершения строительства:	1940
Кадастровая стоимость, руб.:	544566.42
Кадастровые номера иных объектов недвижимости, в пределах которых расположен объект недвижимости:	71:30:020214:126
Кадастровые номера помещений, машино-мест, расположенных в здании или сооружении:	данные отсутствуют
Кадастровые номера объектов недвижимости, из которых образован объект недвижимости:	данные отсутствуют
Кадастровые номера образованных объектов недвижимости:	данные отсутствуют
Сведения о включении объекта недвижимости в состав предприятия как имущественного комплекса:	данные отсутствуют
Сведения о включении объекта недвижимости в состав единого недвижимого комплекса:	данные отсутствуют
Виды разрешенного использования:	данные отсутствуют

	ДОКУМЕНТ ПОДПИСАН ЭЛЕКТРОННОЙ ПОДПИСЬЮ
	Сертификат: 00BV056B7401CB3SD2B3576ACDC8425108
	Владелец: ФЕДЕРАЛЬНАЯ СЛУЖБА ГОСУДАРСТВЕННОЙ РЕГИСТРАЦИИ, КАДАСТРА И КАРТОГРАФИИ
	Действителен: с 27.06.2023 по 19.09.2024

полное наименование должности	инициалы, фамилия
-------------------------------	-------------------

Здание			
вид объекта недвижимости			
Лист № 2 раздела 1	Всего листов раздела 1: 2	Всего разделов: 3	Всего листов выписки: 4
15.09.2023г. № КУВИ-001/2023-210526244			
Кадастровый номер:		71:30:020214:363	
Сведения о включении объекта недвижимости в реестр объектов культурного наследия:		данные отсутствуют	
Сведения о кадастровом инженере:		данные отсутствуют	
Статус записи об объекте недвижимости:		Сведения об объекте недвижимости имеют статус "актуальные, ранее учтенные"	
Особые отметки:		Сведения, необходимые для заполнения разделов: 6 - Сведения о частях объекта недвижимости; 7 - Перечень помещений, машино-мест, расположенных в здании, сооружении; 8 - План расположения помещения, машино-места на этаже (плане этажа), отсутствуют.	
Получатель выписки:		АМО город Тула	

полное наименование должности		ДОКУМЕНТ ПОДПИСАН	инициалы, фамилия
		ЭЛЕКТРОННОЙ ПОДПИСЬЮ	
Сертификат: 00B8056B7401CB3SD2B3576ACDC8425108			
Владелец: ФЕДЕРАЛЬНАЯ СЛУЖБА ГОСУДАРСТВЕННОЙ			
РЕГИСТРАЦИИ, КАДАСТРА И КАРТОГРАФИИ			
Действителен: с 27.06.2023 по 19.09.2024			

Выписка из Единого государственного реестра недвижимости об объекте недвижимости
Сведения о зарегистрированных правах

Здание			
вид объекта недвижимости			
Лист № 1 раздела 2	Всего листов раздела 2: 1	Всего разделов: 3	Всего листов выписки: 4
15.09.2023г. № КУВИ-001/2023-210526244			
Кадастровый номер:		71:30:020214:363	
1	Правообладатель (правообладатели):	1.1	Ширинов Яшар Аливала Оглы,
	Сведения о возможности предоставления третьим лицам персональных данных физического лица:	1.1.1	данные отсутствуют
2	Вид, номер, дата и время государственной регистрации права:	2.1	Собственность 71:30:020214:363-71/001/2018-3 29.06.2018 14:19:59
3	Сведения об осуществлении государственной регистрации сделки, права без необходимого в силу закона согласия третьего лица, органа:	3.1	данные отсутствуют
4	Ограничение прав и обременение объекта недвижимости:	не зарегистрировано	
5	Договоры участия в долевом строительстве:	не зарегистрировано	
6	Заявленные в судебном порядке права требования:	данные отсутствуют	
7	Сведения о возможности предоставления третьим лицам персональных данных физического лица	данные отсутствуют	
8	Сведения о возражении в отношении зарегистрированного права:	данные отсутствуют	
9	Сведения о наличии решения об изъятии объекта недвижимости для государственных и муниципальных нужд:	данные отсутствуют	
10	Сведения о невозможности государственной регистрации без личного участия правообладателя или его законного представителя:	данные отсутствуют	
11	Правопритязания и сведения о наличии поступивших, но не рассмотренных заявлений о проведении государственной регистрации права (перехода, прекращения права), ограничения права или обременения объекта недвижимости, сделки в отношении объекта недвижимости:	отсутствуют	



ДОКУМЕНТ ПОДПИСАН
ЭЛЕКТРОННОЙ ПОДПИСЬЮ

Сертификат: 00BV056B7401CB3SD2B3576ACDC8425108

Владелец: ФЕДЕРАЛЬНАЯ СЛУЖБА ГОСУДАРСТВЕННОЙ
РЕГИСТРАЦИИ, КАДАСТРА И КАРТОГРАФИИ
Действителен: с 27.06.2023 по 19.09.2024

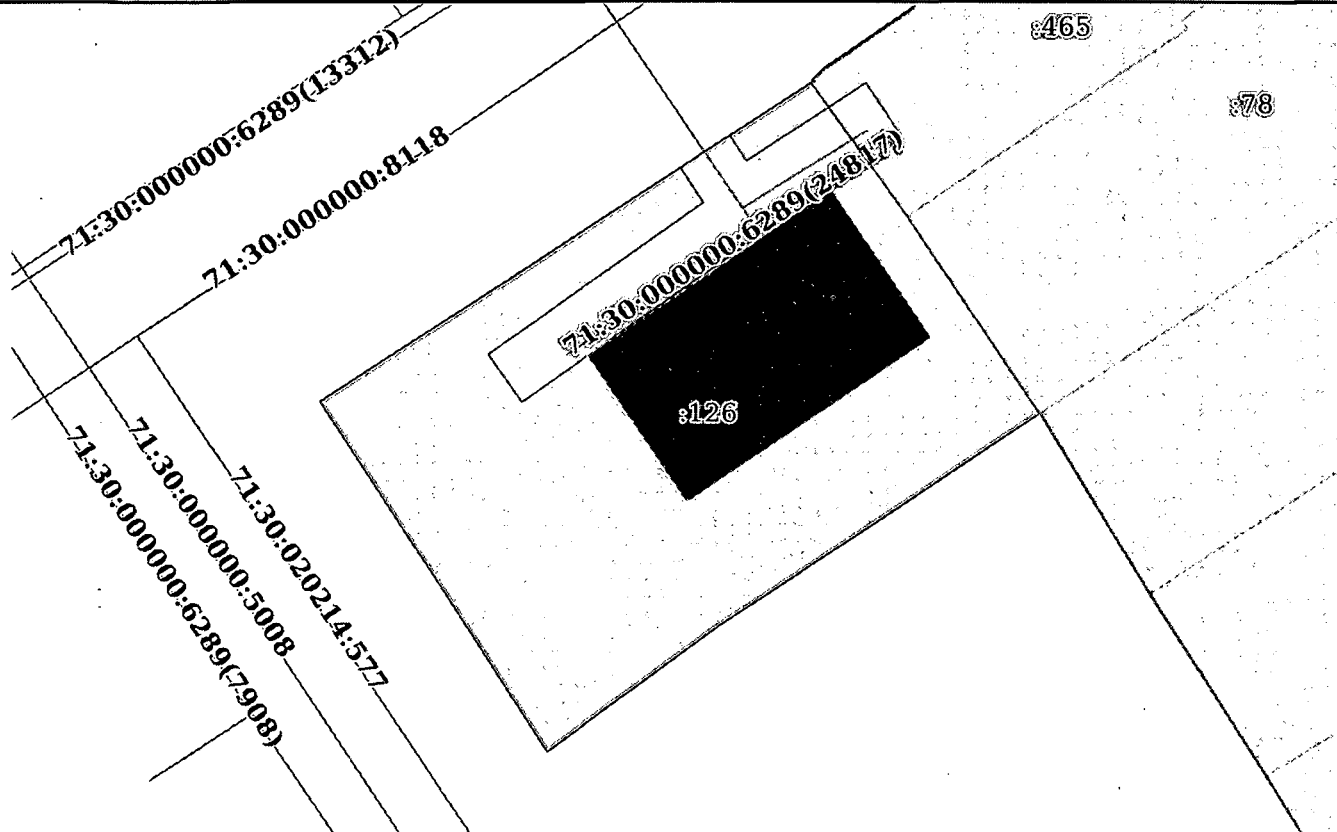
полное наименование должности

инициалы, фамилия


Выписка из Единого государственного реестра недвижимости об объекте недвижимости
 Описание местоположения объекта недвижимости

Здание			
вид объекта недвижимости			
Лист № 1 раздела 5	Всего листов раздела 5: 1	Всего разделов: 3	Всего листов выписки: 4
15.09.2023г. № КУВИ-001/2023-210526244			
Кадастровый номер:		71:30:020214:363	

Схема расположения объекта недвижимости (части объекта недвижимости) на земельном участке(ах)



Масштаб 1:500	Условные обозначения:	
---------------	-----------------------	--

полное наименование должности	 ДОКУМЕНТ ПОДПИСАН ЭЛЕКТРОННОЙ ПОДПИСЬЮ Сертификат: 00BВ056В7401СВ3SD2В3576ACDC8425108 Владелец: ФЕДЕРАЛЬНАЯ СЛУЖБА ГОСУДАРСТВЕННОЙ РЕГИСТРАЦИИ, КАДАСТРА И КАРТОГРАФИИ Действителен: с 27.06.2023 по 19.09.2024	инициалы, фамилия

Филиал публично-правовой компании "Роскадастр" по Тульской области
полное наименование органа регистрации прав
Выписка из Единого государственного реестра недвижимости об объекте недвижимости



Сведения о характеристиках объекта недвижимости

На основании запроса от 15.09.2023, поступившего на рассмотрение 15.09.2023, сообщаем, что согласно записям Единого государственного реестра недвижимости:


Раздел 1 Лист 1

Здание			
вид объекта недвижимости			



Лист № 1 раздела 1	Всего листов раздела 1: 2	Всего разделов: 4	Всего листов выписки: 7
--------------------	---------------------------	-------------------	-------------------------

15.09.2023г. № КУВИ-001/2023-210525065	
Кадастровый номер:	71:30:020214:834
Номер кадастрового квартала:	71:30:020214
Дата присвоения кадастрового номера:	20.03.2023

Ранее присвоенный государственный учетный номер:	данные отсутствуют
Местоположение:	Российская Федерация, Тульская область, г. Тула, Привокзальный район, ул.7 проезд Мясново
Площадь:	203.2
Назначение:	Жилое
Наименование:	Жилой дом
Количество этажей, в том числе подземных этажей:	1, в том числе подземных 0
Материал наружных стен:	Смешанные
Год ввода в эксплуатацию по завершении строительства:	данные отсутствуют
Год завершения строительства:	2023
Кадастровая стоимость, руб.:	7530929.15
Кадастровые номера иных объектов недвижимости, в пределах которых расположен объект недвижимости:	71:30:020214:126
Кадастровые номера помещений, машино-мест, расположенных в здании или сооружении:	данные отсутствуют
Кадастровые номера объектов недвижимости, из которых образован объект недвижимости:	данные отсутствуют
Кадастровые номера образованных объектов недвижимости:	данные отсутствуют
Сведения о включении объекта недвижимости в состав предприятия как имущественного комплекса:	данные отсутствуют
Сведения о включении объекта недвижимости в состав единого недвижимого комплекса:	данные отсутствуют
Виды разрешенного использования:	данные отсутствуют

 ДОКУМЕНТ ПОДПИСАН ЭЛЕКТРОННОЙ ПОДПИСЬЮ Сертификат: 00BВ056В7401СВ3SD2В3576ACDC8425108 Владелец: ФЕДЕРАЛЬНАЯ СЛУЖБА ГОСУДАРСТВЕННОЙ РЕГИСТРАЦИИ, КАДАСТРА И КАРТОГРАФИИ Действителен: с 27.06.2023 по 19.09.2024	инициалы, фамилия

Здание			
вид объекта недвижимости			
Лист № 2 раздела 1	Всего листов раздела 1: 2	Всего разделов: 4	Всего листов выписки: 7
15.09.2023г. № КУВИ-001/2023-210525065			
Кадастровый номер:		71:30:020214:834	
Сведения о включении объекта недвижимости в реестр объектов культурного наследия:		данные отсутствуют	
Сведения о кадастровом инженере:		34932, образованием здания , расположенного: Российская Федерация, Тульская область, г. Тула, Привокзальный район, ул. 7 проезд Мясново., 27а-02/2023, 2023-02-27	
Статус записи об объекте недвижимости:		Сведения об объекте недвижимости имеют статус "актуальные"	
Особые отметки:		Сведения, необходимые для заполнения разделов: 6 - Сведения о частях объекта недвижимости; 7 - Перечень помещений, машино-мест, расположенных в здании, сооружении; 8 - План расположения помещения, машино-места на этаже (плане этажа), отсутствуют.	
Получатель выписки:		АМО город Тула	

полное наименование должности		ДОКУМЕНТ ПОДПИСАН	инициалы, фамилия
		ЭЛЕКТРОННОЙ ПОДПИСЬЮ	
	Сертификат: 00BV056B7401CB38D2B3576ACDC8425108		
	Владелец: ФЕДЕРАЛЬНАЯ СЛУЖБА ГОСУДАРСТВЕННОЙ РЕГИСТРАЦИИ, КАДАСТРА И КАРТОГРАФИИ		
	Действителен: с 27.06.2023 по 19.09.2024		

Выписка из Единого государственного реестра недвижимости об объекте недвижимости
Сведения о зарегистрированных правах

Здание			
вид объекта недвижимости			
Лист № 1 раздела 2	Всего листов раздела 2: 2	Всего разделов: 4	Всего листов выписки: 7
15.09.2023г. № КУВИ-001/2023-210525065			
Кадастровый номер:		71:30:020214:834	
1	Правообладатель (правообладатели):	1.1	Ширинов Яшар Аливала Оглы,
	Сведения о возможности предоставления третьим лицам персональных данных физического лица:	1.1.1	данные отсутствуют
2	Вид, номер, дата и время государственной регистрации права:	2.1	Собственность 71:30:020214:834-71/045/2023-1 20.03.2023 20:36:48
3	Сведения об осуществлении государственной регистрации сделки, права без необходимого в силу закона согласия третьего лица, органа:	3.1	данные отсутствуют
4	Ограничение прав и обременение объекта недвижимости:	не зарегистрировано	
5	Договоры участия в долевом строительстве:	не зарегистрировано	
6	Заявленные в судебном порядке права требования:	данные отсутствуют	
7	Сведения о возможности предоставления третьим лицам персональных данных физического лица	данные отсутствуют	
8	Сведения о возражении в отношении зарегистрированного права:	данные отсутствуют	
9	Сведения о наличии решения об изъятии объекта недвижимости для государственных и муниципальных нужд:	данные отсутствуют	
10	Сведения о невозможности государственной регистрации без личного участия правообладателя или его законного представителя:	данные отсутствуют	



ДОКУМЕНТ ПОДПИСАН
ЭЛЕКТРОННОЙ ПОДПИСЬЮ

Сертификат: 00B8056B7401CB38D2B3576ACDC8425108

Владелец: ФЕДЕРАЛЬНАЯ СЛУЖБА ГОСУДАРСТВЕННОЙ
РЕГИСТРАЦИИ, КАДАСТРА И КАРТОГРАФИИ
Действителен: с 27.06.2023 по 19.09.2024

полное наименование должности

инициалы, фамилия

Здание			
вид объекта недвижимости			
Лист № 2 раздела 2	Всего листов раздела 2: 2	Всего разделов: 4	Всего листов выписки: 7
15.09.2023г. № КУВИ-001/2023-210525065			
Кадастровый номер:		71:30:020214:834	
11	Правопритязания и сведения о наличии поступивших, но не рассмотренных заявлений о проведении государственной регистрации права (перехода, прекращения права), ограничения права или обременения объекта недвижимости, сделки в отношении объекта недвижимости:	отсутствуют	



ДОКУМЕНТ ПОДПИСАН
ЭЛЕКТРОННОЙ ПОДПИСЬЮ

Сертификат: 00BV056B7401CB38D2B3576ACDC8425108

Владелец: ФЕДЕРАЛЬНАЯ СЛУЖБА ГОСУДАРСТВЕННОЙ

РЕГИСТРАЦИИ, КАДАСТРА И КАРТОГРАФИИ

Действителен: с 27.06.2023 по 19.09.2024

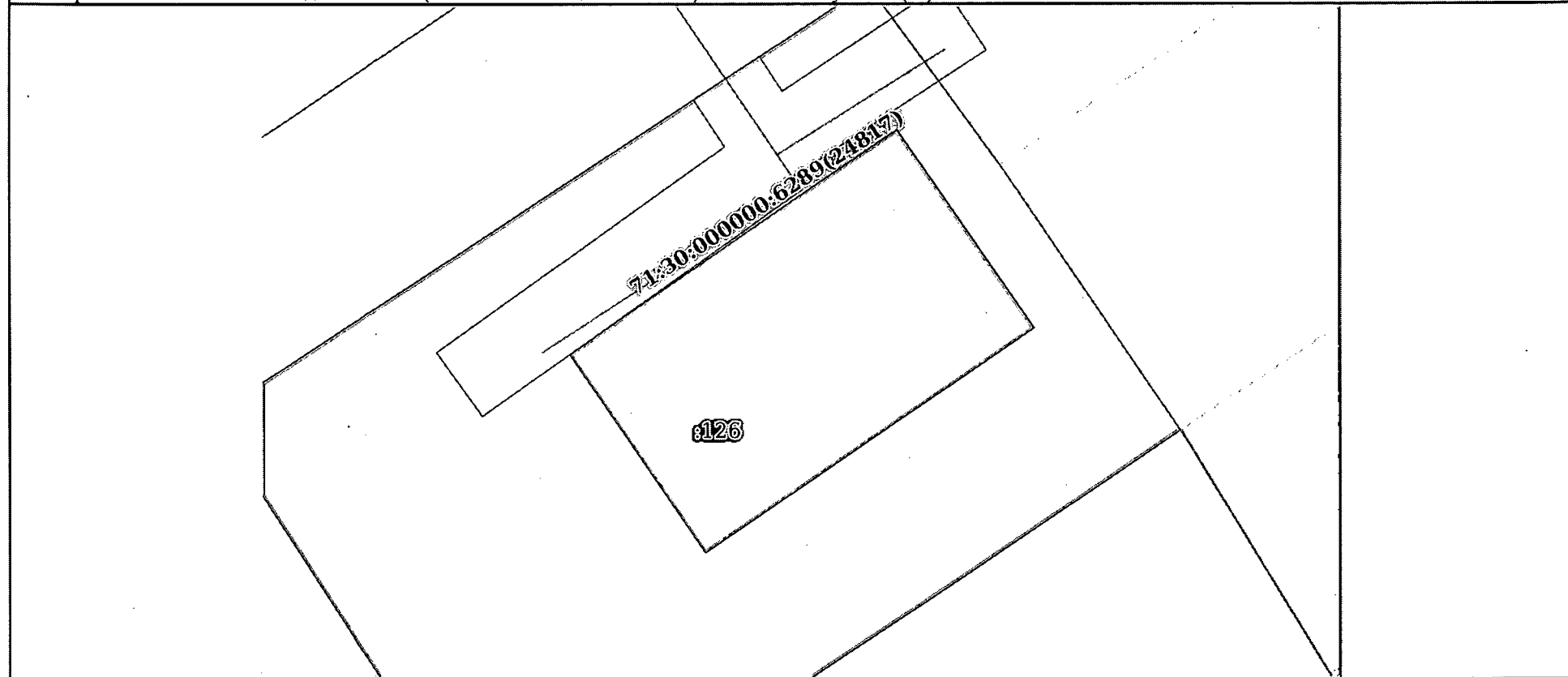
полное наименование должности

инициалы, фамилия


Выписка из Единого государственного реестра недвижимости об объекте недвижимости
 Описание местоположения объекта недвижимости

Здание			
вид объекта недвижимости			
Лист № 1 раздела 5	Всего листов раздела 5: 1	Всего разделов: 4	Всего листов выписки: 7
15.09.2023г. № КУВИ-001/2023-210525065			
Кадастровый номер:		71:30:020214:834	

Схема расположения объекта недвижимости (части объекта недвижимости) на земельном участке(ах)



Масштаб 1:300 Условные обозначения:

	ДОКУМЕНТ ПОДПИСАН	инициалы, фамилия
	ЭЛЕКТРОННОЙ ПОДПИСЬЮ	
	Сертификат: 00BВ056В7401СВ38D2В3576АСDС8425108	
	Владелец: ФЕДЕРАЛЬНАЯ СЛУЖБА ГОСУДАРСТВЕННОЙ РЕГИСТРАЦИИ, КАДАСТРА И КАРТОГРАФИИ Деятелен: с 27.06.2023 по 19.09.2024	
полное наименование должности		

Выписка из Единого государственного реестра недвижимости об объекте недвижимости
Описание местоположения объекта недвижимости

Здание			
вид объекта недвижимости			
Лист № 1 раздела 5.1	Всего листов раздела 5.1: 2	Всего разделов: 4	Всего листов выписки: 7
15.09.2023г. № КУВИ-001/2023-210525065			
Кадастровый номер:		71:30:020214:834	

1. Сведения о координатах характерных точек контура объекта недвижимости

Система координат МСК-71.1

Номер точки	Координаты, м		Радиус, м	Средняя квадратическая погрешность определения координат характерных точек контура, м	Глубина, высота, м	
	X	Y			H1	H2
1	2	3	4	5	6	7
1	745049.54	258387.84	-	0.1	данные отсутствуют	данные отсутствуют
2	745039.42	258394.78	-	0.1	данные отсутствуют	данные отсутствуют
3	745027.98	258378.06	-	0.1	данные отсутствуют	данные отсутствуют
4	745038.08	258371.2	-	0.1	данные отсутствуют	данные отсутствуют
5	745044.31	258380.19	-	0.1	данные отсутствуют	данные отсутствуют
6	745046.14	258382.86	-	0.1	данные отсутствуют	данные отсутствуют
1	745049.54	258387.84	-	0.1	данные отсутствуют	данные отсутствуют

2. Сведения о предельных высоте и глубине конструктивных элементов объекта недвижимости

Предельная глубина конструктивных элементов объекта недвижимости, м	данные отсутствуют
Предельная высота конструктивных элементов объекта недвижимости, м	данные отсутствуют



ДОКУМЕНТ ПОДПИСАН
ЭЛЕКТРОННОЙ ПОДПИСЬЮ

Сертификат: 00BB056B7401CB38D2B3576ACDC8425108

Владелец: ФЕДЕРАЛЬНАЯ СЛУЖБА ГОСУДАРСТВЕННОЙ

РЕГИСТРАЦИИ, КАДАСТРА И КАРТОГРАФИИ

Действителен: с 27.06.2023 по 19.09.2024

полное наименование должности

инициалы, фамилия

Здание
вид объекта недвижимости

Лист № 2 раздела 5.1	Всего листов раздела 5.1: 2	Всего разделов: 4	Всего листов выписки: 7
----------------------	-----------------------------	-------------------	-------------------------

15.09.2023г. № КУВИ:001/2023-210525065

Кадастровый номер: 71:30:020214:834

3. Сведения о характерных точках пересечения контура объекта недвижимости с контуром (контурами) иных зданий, сооружений, объектов незавершенного строительства

Система координат 71.1

Номера характерных точек контура	Координаты, м		Средняя квадратическая погрешность определения координат характерных точек контура, м	Глубина, высота, м		Кадастровые номера иных объектов недвижимости, с контурами которых пересекается контур данного объекта недвижимости
	X	Y		H1	H2	
1	2	3	4	5	6	7
данные отсутствуют	данные отсутствуют	данные отсутствуют	данные отсутствуют	данные отсутствуют	данные отсутствуют	данные отсутствуют



ДОКУМЕНТ ПОДПИСАН
ЭЛЕКТРОННОЙ ПОДПИСЬЮ

Сертификат: 00BV056B7401CB38D2B3576ACDC8425108

Владелец: ФЕДЕРАЛЬНАЯ СЛУЖБА ГОСУДАРСТВЕННОЙ

РЕГИСТРАЦИИ, КАДАСТРА И КАРТОГРАФИИ

Действителен: с 27.06.2023 по 19.09.2024

полное наименование должности

инициалы, фамилия

Филиал публично-правовой компании "Роскадастр" по Тульской области
полное наименование органа регистрации прав
Выписка из Единого государственного реестра недвижимости об объекте недвижимости



Сведения о характеристиках объекта недвижимости

На основании запроса от 15.09.2023, поступившего на рассмотрение 15.09.2023, сообщаем, что согласно записям Единого государственного реестра недвижимости:

Раздел 1 Лист 1

Земельный участок			
вид объекта недвижимости			


Лист № 1 раздела 1	Всего листов раздела 1: 2	Всего разделов: 8	Всего листов выписки: 10
--------------------	---------------------------	-------------------	--------------------------

15.09.2023г. № КУВИ-001/2023-210523448	
Кадастровый номер:	71:30:020214:126
Номер кадастрового квартала:	71:30:020214
Дата присвоения кадастрового номера:	21.02.1940

Ранее присвоенный государственный учетный номер:	данные отсутствуют
Местоположение:	г. Тула, Привокзальный район, ул.7 проезд Мясново, д. № 25
Площадь:	1134 +/- 12
Кадастровая стоимость, руб.:	2123970.66
Кадастровые номера расположенных в пределах земельного участка объектов недвижимости:	71:30:020214:363, 71:30:020214:834
Кадастровые номера объектов недвижимости, из которых образован объект недвижимости:	данные отсутствуют
Кадастровые номера образованных объектов недвижимости:	данные отсутствуют
Категория земель:	Земли населенных пунктов
Виды разрешенного использования:	для возведения жилого одноэтажного дома
Сведения о кадастровом инженерере:	данные отсутствуют
Сведения о лесах, водных объектах и об иных природных объектах, расположенных в пределах земельного участка:	данные отсутствуют
Сведения о том, что земельный участок полностью расположен в границах зоны с особыми условиями использования территории, территории объекта культурного наследия, публичного сервитута:	данные отсутствуют
Сведения о том, что земельный участок расположен в границах особой экономической зоны, территории опережающего социально-экономического развития, зоны территориального развития в Российской Федерации, игорной зоны:	данные отсутствуют

	<p>ДОКУМЕНТ ПОДПИСАН ЭЛЕКТРОННОЙ ПОДПИСЬЮ</p> <p><small>Сертификат: 00BB056B7401CB38D2B3576ACDC8425108</small></p> <p><small>Владелец: ФЕДЕРАЛЬНАЯ СЛУЖБА ГОСУДАРСТВЕННОЙ РЕГИСТРАЦИИ, КАДАСТРА И КАРТОГРАФИИ</small></p> <p><small>Действителен: с 27.06.2023 по 19.09.2024</small></p>	

Земельный участок			
вид объекта недвижимости			
Лист № 2 раздела 1	Всего листов раздела 1: 2	Всего разделов: 8	Всего листов выписки: 10
15.09.2023г. № КУВИ-001/2023-210523448			
Кадастровый номер:		71:30:020214:126	
Сведения о том, что земельный участок расположен в границах особо охраняемой природной территории, охотничьих угодий, лесничеств:		данные отсутствуют	
Сведения о результатах проведения государственного земельного надзора:		данные отсутствуют	
Сведения о расположении земельного участка в границах территории, в отношении которой утвержден проект межевания территории:		данные отсутствуют	
Условный номер земельного участка:		данные отсутствуют	
Сведения о принятии акта и (или) заключении договора, предусматривающих предоставление в соответствии с земельным законодательством исполнительным органом государственным органом власти или органом местного самоуправления, находящегося в государственной или муниципальной собственности земельного участка для строительства наемного дома социального использования или наемного дома коммерческого использования:		данные отсутствуют	
Сведения о том, что земельный участок или земельные участки образованы на основании решения об изъятии земельного участка и (или) расположенного на нем объекта недвижимости для государственных или муниципальных нужд:		данные отсутствуют	
Сведения о том, что земельный участок образован из земель или земельного участка, государственная собственность на которые не разграничена:		данные отсутствуют	
Сведения о наличии земельного спора о местоположении границ земельных участков:		данные отсутствуют	
Статус записи об объекте недвижимости:		Сведения об объекте недвижимости имеют статус "актуальные, ранее учтенные"	
Особые отметки:		Сведения об ограничениях права на объект недвижимости, обременениях данного объекта, не зарегистрированных в реестре прав, ограничений прав и обременений недвижимого имущества: вид ограничения (обременения): ограничения прав на земельный участок, предусмотренные статьей 56 Земельного кодекса Российской Федерации; срок действия: с 29.08.2019; реквизиты документа-основания: описание местоположения границ от 10.07.2019 № 6/н выдан: ООО "ЗКП "Геоземкадастр".	
Получатель выписки:		АМО город Тула	

	ДОКУМЕНТ ПОДПИСАН ЭЛЕКТРОННОЙ ПОДПИСЬЮ	
Сертификат: 00BV056B7401CB38D2B3576ACDC8425108 Владелец: ФЕДЕРАЛЬНАЯ СЛУЖБА ГОСУДАРСТВЕННОЙ РЕГИСТРАЦИИ, КАДАСТРА И КАРТОГРАФИИ Действителен: с 27.06.2023 по 19.09.2024	инициалы, фамилия	
полное наименование должности		

Выписка из Единого государственного реестра недвижимости об объекте недвижимости

Сведения о зарегистрированных правах

Земельный участок			
вид объекта недвижимости			
Лист № 1 раздела 2	Всего листов раздела 2: 2	Всего разделов: 8	Всего листов выписки: 10
15.09.2023г. № КУВИ-001/2023-210523448			
Кадастровый номер:		71:30:020214:126	
1	Правообладатель (правообладатели):	1.1	Ширинов Яшар Аливала Оглы,
	Сведения о возможности предоставления третьим лицам персональных данных физического лица:	1.1.1	данные отсутствуют
2	Вид, номер, дата и время государственной регистрации права:	2.1	Собственность 71:30:020214:126-71/001/2018-3 29.06.2018 14:18:41
3	Сведения об осуществлении государственной регистрации сделки, права без необходимого в силу закона согласия третьего лица, органа:	3.1	данные отсутствуют
4	Ограничение прав и обременение объекта недвижимости:	не зарегистрировано	
5	Договоры участия в долевом строительстве:	не зарегистрировано	
6	Заявленные в судебном порядке права требования:	данные отсутствуют	
7	Сведения о возможности предоставления третьим лицам персональных данных физического лица	данные отсутствуют	
8	Сведения о возражении в отношении зарегистрированного права:	данные отсутствуют	
9	Сведения о наличии решения об изъятии объекта недвижимости для государственных и муниципальных нужд:	данные отсутствуют	
10	Сведения о невозможности государственной регистрации без личного участия правообладателя или его законного представителя:	данные отсутствуют	
11	Правопритязания и сведения о наличии поступивших, но не рассмотренных заявлений о проведении государственной регистрации права (перехода, прекращения права), ограничения права или обременения объекта недвижимости, сделки в отношении объекта недвижимости:	отсутствуют	



ДОКУМЕНТ ПОДПИСАН

ЭЛЕКТРОННОЙ ПОДПИСЬЮ

Сертификат: 00BV056B7401CB38D2B3576ACDC8425108

Владелец: ФЕДЕРАЛЬНАЯ СЛУЖБА ГОСУДАРСТВЕННОЙ


РЕГИСТРАЦИИ, КАДАСТРА И КАРТОГРАФИИ

Действителен: с 27.06.2023 по 19.09.2024

полное наименование должности

инициалы, фамилия

Земельный участок			
вид объекта недвижимости			
Лист № 2 раздела 2	Всего листов раздела 2: 2	Всего разделов: 8	Всего листов выписки: 10
15.09.2023г. № КУВИ-001/2023-210523448			
Кадастровый номер:		71:30:020214:126	
11	Сведения о невозможности государственной регистрации перехода, прекращения, ограничения права на земельный участок из земель сельскохозяйственного назначения:	данные отсутствуют	

полное наименование должности	 ДОКУМЕНТ ПОДПИСАН ЭЛЕКТРОННОЙ ПОДПИСЬЮ	инициалы, фамилия
	Сертификат: 00BB056B7401CB38D2B3576ACDC8425108 Владелец: ФЕДЕРАЛЬНАЯ СЛУЖБА ГОСУДАРСТВЕННОЙ РЕГИСТРАЦИИ, КАДАСТРА И КАРТОГРАФИИ Действителен: с 27.06.2023 по 19.09.2024	

Выписка из Единого государственного реестра недвижимости об объекте недвижимости

Описание местоположения земельного участка

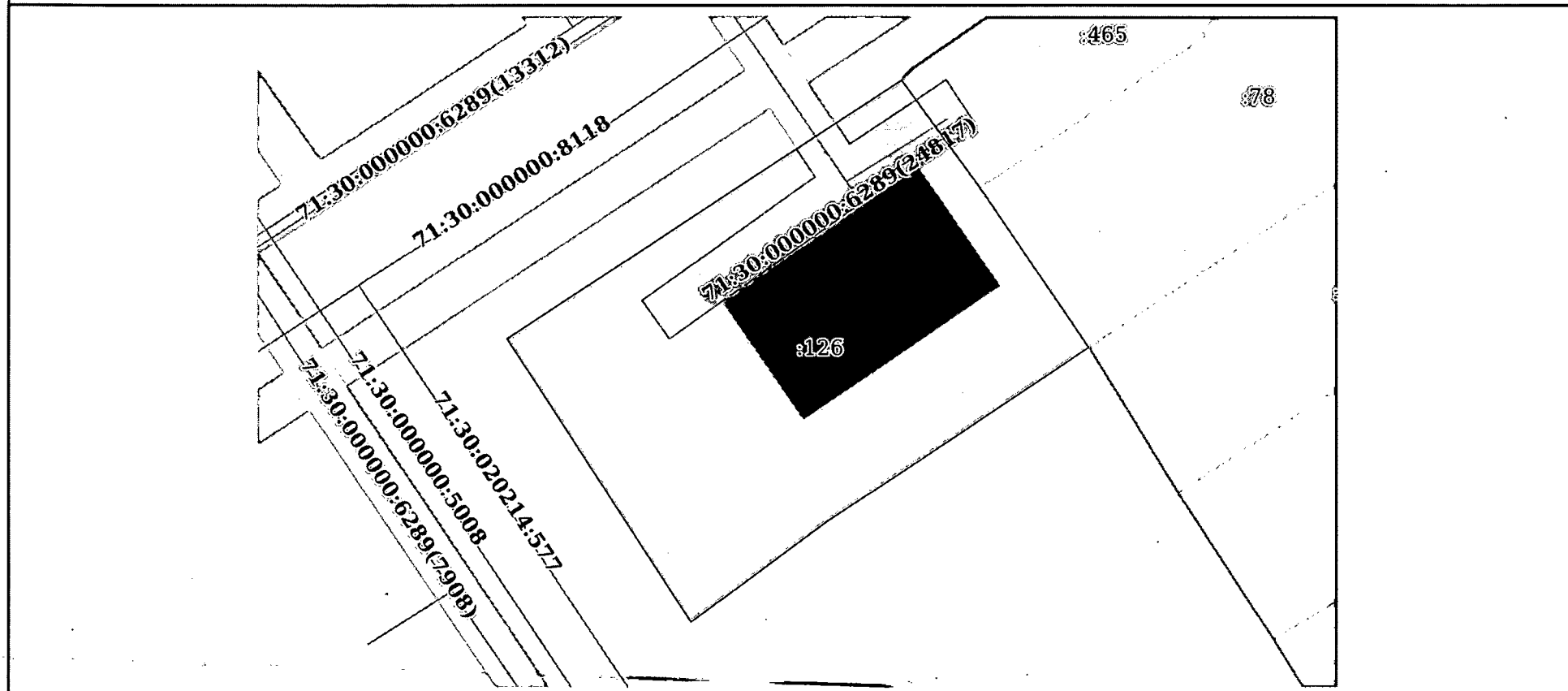
Земельный участок			
вид объекта недвижимости			

Лист № 1 раздела 3	Всего листов раздела 3: 1	Всего разделов: 8	Всего листов выписки: 10
--------------------	---------------------------	-------------------	--------------------------


15.09.2023г. № КУВИ-001/2023-210523448

Кадастровый номер: 71:30:020214:126

План (чертеж, схема) земельного участка




Масштаб 1:500 Условные обозначения:

полное наименование должности		ДОКУМЕНТ ПОДПИСАН ЭЛЕКТРОННОЙ ПОДПИСЬЮ	инициалы, фамилия
	Сертификат: 00BV056B7401CB38D2B3576ACDC8425108		
	Владелец: ФЕДЕРАЛЬНАЯ СЛУЖБА ГОСУДАРСТВЕННОЙ РЕГИСТРАЦИИ, КАДАСТРА И КАРТОГРАФИИ		
	Действителен: с 27.06.2023 по 19.09.2024		

Выписка из Единого государственного реестра недвижимости об объекте недвижимости
Описание местоположения земельного участка

Земельный участок			
вид объекта недвижимости			
Лист № 1 раздела 3.1	Всего листов раздела 3.1: 1	Всего разделов: 8	Всего листов выписки: 10
15.09.2023г. № КУВИ-001/2023-210523448			
Кадастровый номер:		71:30:020214:126	


Описание местоположения границ земельного участка							
№ п/п	Номер точки		Дирекционный угол	Горизонтальное проложение, м	Описание закрепления на местности	Кадастровые номера смежных участков	Сведения об адресах правообладателей смежных земельных участков
	начальная	конечная					
1	2	3	4	5	6	7	8
1	1.1.1	1.1.2	56°38.6'	39.98	данные отсутствуют	данные отсутствуют	данные отсутствуют
2	1.1.2	1.1.3	144°9.1'	11.34	данные отсутствуют	71:30:020214:465	адрес отсутствует
3	1.1.3	1.1.4	145°57.0'	16.34	данные отсутствуют	71:30:020214:78	адрес отсутствует
4	1.1.4	1.1.5	236°0.1'	12.34	данные отсутствуют	данные отсутствуют	данные отсутствуют
5	1.1.4	1.1.4			данные отсутствуют	71:30:020214:63	адрес отсутствует
6	1.1.5	1.1.6	236°22.9'	6.59	данные отсутствуют	данные отсутствуют	данные отсутствуют
7	1.1.6	1.1.7	236°27.5'	7.51	данные отсутствуют	данные отсутствуют	данные отсутствуют
8	1.1.7	1.1.8	233°29.5'	14.56	данные отсутствуют	данные отсутствуют	данные отсутствуют
9	1.1.8	1.1.1	327°15.8'	28.66	данные отсутствуют	данные отсутствуют	данные отсутствуют

полное наименование должности	 ДОКУМЕНТ ПОДПИСАН ЭЛЕКТРОННОЙ ПОДПИСЬЮ Сертификат: 00BV056B7401CB38D2B3576ACDC8425108 Владелец: ФЕДЕРАЛЬНАЯ СЛУЖБА ГОСУДАРСТВЕННОЙ РЕГИСТРАЦИИ, КАДАСТРА И КАРТОГРАФИИ Действителен: с 27.06.2023 по 19.09.2024	инициалы, фамилия

Выписка из Единого государственного реестра недвижимости об объекте недвижимости
Описание местоположения земельного участка

Земельный участок			
вид объекта недвижимости			
Лист № 1 раздела 3.2	Всего листов раздела 3.2: 1	Всего разделов: 8	Всего листов выписки: 10
15.09.2023г. № КУВИ-001/2023-210523448			
Кадастровый номер:		71:30:020214:126	

Сведения о характерных точках границы земельного участка				
Система координат МСК-71.1				
Номер точки	Координаты, м		Описание закрепления на местности	Средняя квадратичная погрешность определения координат характерных точек границ земельного участка, м
	X	Y		
1	2	3	4	5
1	745034.94	258353.03	-	0.1
2	745056.92	258386.42	-	0.1
3	745047.73	258393.06	-	0.1
4	745034.19	258402.21	-	0.1
5	745027.29	258391.98	-	0.1
6	745023.64	258386.49	-	0.1
7	745019.49	258380.23	-	0.1
8	745010.83	258368.53	-	0.1
1	745034.94	258353.03	-	0.1

полное наименование должности	 ДОКУМЕНТ ПОДПИСАН ЭЛЕКТРОННОЙ ПОДПИСЬЮ Сертификат: 00BB056B7401CB3SD2B3576ACDC8425108 Владелец: ФЕДЕРАЛЬНАЯ СЛУЖБА ГОСУДАРСТВЕННОЙ РЕГИСТРАЦИИ, КАДАСТРА И КАРТОГРАФИИ Действителен: с 27.06.2023 по 19.09.2024	инициалы, фамилия

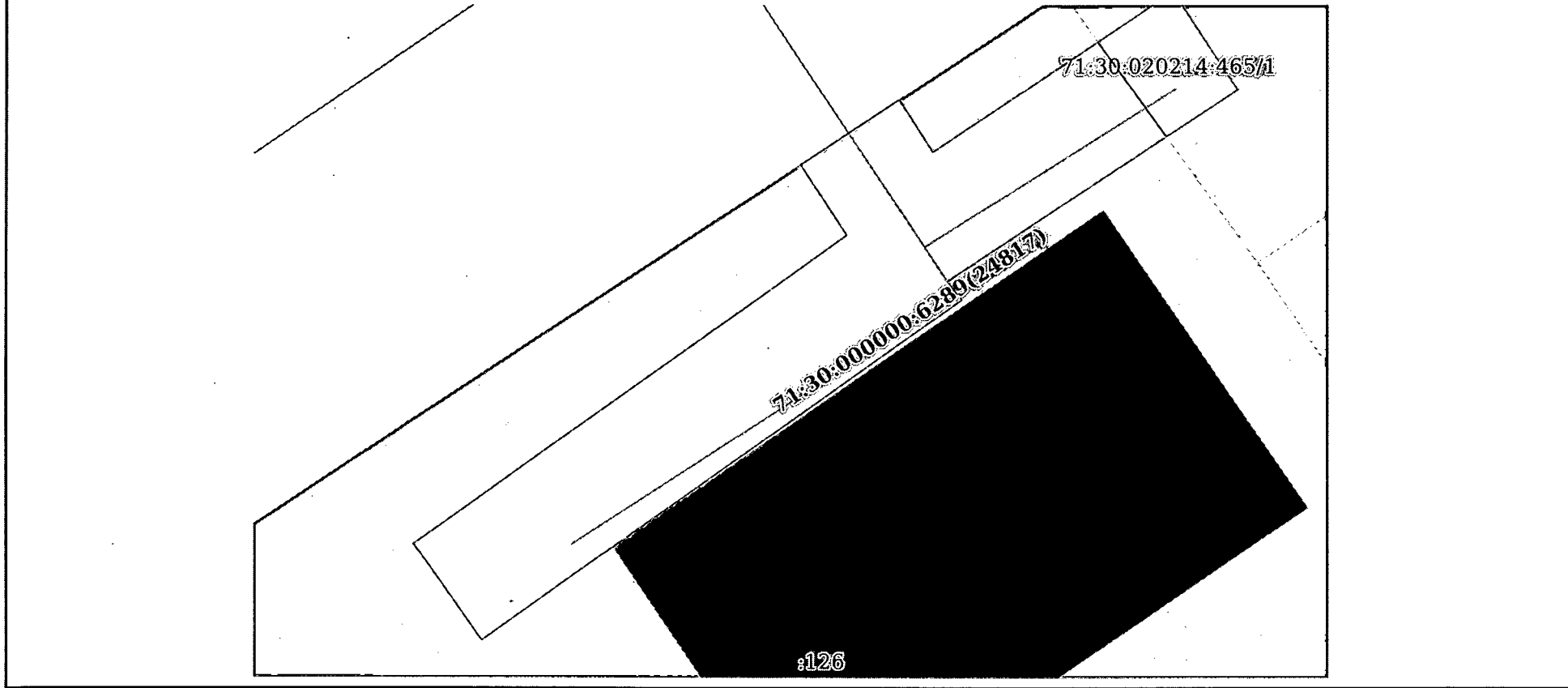
Выписка из Единого государственного реестра недвижимости об объекте недвижимости
Сведения о частях земельного участка

Земельный участок			
вид объекта недвижимости			


Лист № 1 раздела 4	Всего листов раздела 4: 1	Всего разделов: 8	Всего листов выписки: 10
--------------------	---------------------------	-------------------	--------------------------

15.09.2023г. № КУВИ-001/2023-210523448	
Кадастровый номер:	71:30:020214:126

План (чертеж, схема) части земельного участка	Учетный номер части: 71:30:020214:126/1
---	---




Масштаб 1:200	Условные обозначения:
---------------	-----------------------

полное наименование должности	 <p>ДОКУМЕНТ ПОДПИСАН ЭЛЕКТРОННОЙ ПОДПИСЬЮ</p> <p>Сертификат: 00BB056B7401CB38D2B3576ACDC8425108 Владелец: ФЕДЕРАЛЬНАЯ СЛУЖБА ГОСУДАРСТВЕННОЙ РЕГИСТРАЦИИ, КАДАСТРА И КАРТОГРАФИИ Действителен: с 27.06.2023 по 19.09.2024</p>	инициалы, фамилия

Выписка из Единого государственного реестра недвижимости об объекте недвижимости
Сведения о частях земельного участка

Земельный участок			
вид объекта недвижимости			
Лист № 1 раздела 4.1	Всего листов раздела 4.1: 1	Всего разделов: 8	Всего листов выписки: 10
15.09.2023г. № КУВИ-001/2023-210523448			
Кадастровый номер:		71:30:020214:126	


Учетный номер части	Площадь, м2	Содержание ограничения в использовании или ограничения права на объект недвижимости или обременения объекта недвижимости
1	2	3
71:30:020214:126/1	125	<p>вид ограничения (обременения): ограничения прав на земельный участок, предусмотренные статьей 56 Земельного кодекса Российской Федерации; Срок действия: не установлен; реквизиты документа-основания: описание местоположения границ от 10.07.2019 № 6/н выдан: ООО "ЗКП "Геоземкадастр"; Содержание ограничения (обременения): Использование земель в соответствии с Правилами охраны газораспределительных сетей, утвержденные Правительством Российской Федерации постановлением от 20 ноября 2000 г. №878 . На земельные участки, входящие в охранные зоны газораспределительных сетей, в целях предупреждения их повреждения или нарушения условий их нормальной эксплуатации налагаются ограничения (обременения), которыми запрещается: а) строить объекты жилищно-гражданского и производственного назначения; б) сносить и реконструировать мосты, коллекторы, автомобильные и железные дороги с расположенными на них газораспределительными сетями без предварительного выноса этих газопроводов по согласованию с эксплуатационными организациями; в) разрушать берегоукрепительные сооружения, водопропускные устройства, земляные и иные сооружения, предохраняющие газораспределительные сети от разрушений; г) перемещать, повреждать, засыпать и уничтожать опознавательные знаки, контрольно-измерительные пункты и другие устройства газораспределительных сетей; д) устраивать свалки и склады, разливать растворы кислот, солей, щелочей и других химически активных веществ; е) огораживать и перегораживать охранные зоны, препятствовать доступу персонала эксплуатационных организаций к газораспределительным сетям, проведению обслуживания и устранению повреждений газораспределительных сетей; ж) разводить огонь и размещать источники огня; з) рыть погреба, копать и обрабатывать почву сельскохозяйственными и мелиоративными орудиями и механизмами на глубину более 0,3 метра; и) открывать калитки и двери газорегуляторных пунктов, станций катодной и дренажной защиты, люки подземных колодцев, включать или отключать электроснабжение средств связи, освещения и систем телемеханики; к) набрасывать, приставлять и привязывать к опорам и надземным газопроводам, ограждениям и зданиям газораспределительных сетей посторонние предметы, лестницы, влезать на них; л) самовольно подключаться к газораспределительным сетям.; Реестровый номер границы: 71:30-6.274; Вид зоны по документу: Охранная зона: сооружение - газопровод низкого и среднего давления. Тульская область, г. Тула, Привокзальный район; Тип зоны: Охранная зона инженерных коммуникаций</p>

полное наименование должности	 ДОКУМЕНТ ПОДПИСАН ЭЛЕКТРОННОЙ ПОДПИСЬЮ	инициалы, фамилия
	Сертификат: 00BV056B7401CB38D2B3576ACDC8425108 Владелец: ФЕДЕРАЛЬНАЯ СЛУЖБА ГОСУДАРСТВЕННОЙ РЕГИСТРАЦИИ, КАДАСТРА И КАРТОГРАФИИ Действителен: с 27.06.2023 по 19.09.2024	

Выписка из Единого государственного реестра недвижимости об объекте недвижимости
Сведения о частях земельного участка

Земельный участок			
вид объекта недвижимости			
Лист № 1 раздела 4.2	Всего листов раздела 4.2: 1	Всего разделов: 8	Всего листов выписки: 10
15.09.2023г. № КУВИ-001/2023-210523448			
Кадастровый номер:		71:30:020214:126	

Сведения о характерных точках границы части (частей) земельного участка				
Учетный номер части: 71:30:020214:126/1				
Система координат МСК-71.1				
Номер точки	Координаты, м		Описание закрепления на местности	Средняя квадратичная погрешность определения координат характерных точек границ земельного участка, м
	X	Y		
1	2	3	4	5
1	745038.19	258364.45	-	0.1
2	745034.93	258366.76	-	0.1
3	745046.48	258383.03	-	0.1
4	745047.11	258382.53	-	0.1
5	745052.02	258389.96	-	-
6	745055.24	258387.63	-	-
7	745051.5	258382.03	-	0.1
8	745053.27	258380.88	-	-
9	745051.07	258377.53	-	-
10	745048.67	258379.11	-	0.1
1	745038.19	258364.45	-	0.1

полное наименование должности	 ДОКУМЕНТ ПОДПИСАН ЭЛЕКТРОННОЙ ПОДПИСЬЮ	инициалы, фамилия
	Сертификат: 00BB056B7401CB38D2B3576ACDC8425108 Владелец: ФЕДЕРАЛЬНАЯ СЛУЖБА ГОСУДАРСТВЕННОЙ РЕГИСТРАЦИИ, КАДАСТРА И КАРТОГРАФИИ Действителен: с 27.06.2023 по 19.09.2024	

О предоставлении разрешения на условно разрешенный вид использования земельного участка с кадастровым номером 71:30:020214:126

В соответствии со статьёй 39 Градостроительного кодекса Российской Федерации, постановлением администрации города Тулы от 24.02.2021 № 312 «Об утверждении Правил землепользования и застройки муниципального образования город Тула», учитывая заявление Широнова Яшара Аливала Оглы о предоставлении разрешения на условно разрешенный вид использования земельного участка с кадастровым номером 71:30:020214:126, заключение о результатах публичных слушаний от _____ года, рекомендации комиссии по подготовке проекта правил землепользования и застройки муниципального образования город Тула от _____ года, на основании Устава муниципального образования город Тула администрация города Тулы ПОСТАНОВЛЯЕТ:

1. Предоставить разрешение на условно разрешенный вид использования земельного участка с кадастровым номером 71:30:020214:126, площадью 1134 кв.м, расположенного по адресу: г. Тула, Привокзальный район, ул. 7 проезд Мясново, д. № 25, территориальная зона Ж-1 (зона застройки индивидуальными жилыми домами) - «магазины».

2. Опубликовать постановление в официальном печатном издании муниципального образования город Тула - бюллетене «Официальный вестник муниципального образования город Тула», разместить его в официальном сетевом издании муниципального образования город Тула «Сборник правовых актов и иной официальной информации муниципального образования город Тула» в информационно – телекоммуникационной сети «Интернет» в течение семи дней со дня утверждения указанной документации, а также разместить на официальном сайте администрации города Тулы в информационно – телекоммуникационной сети «Интернет».

3. Постановление вступает в силу со дня подписания.

Глава администрации
города Тулы

И.И. Беспалов